



# Boligsocial monitorering

Vejle by

Demografi

Flytninger

Sundhed

Ghetto-  
kriterier

Husstands-  
typer og  
dagtilbud

Hele Vejle Kommune +  
Boligsocial helhedsplan



## **FORMÅL:**

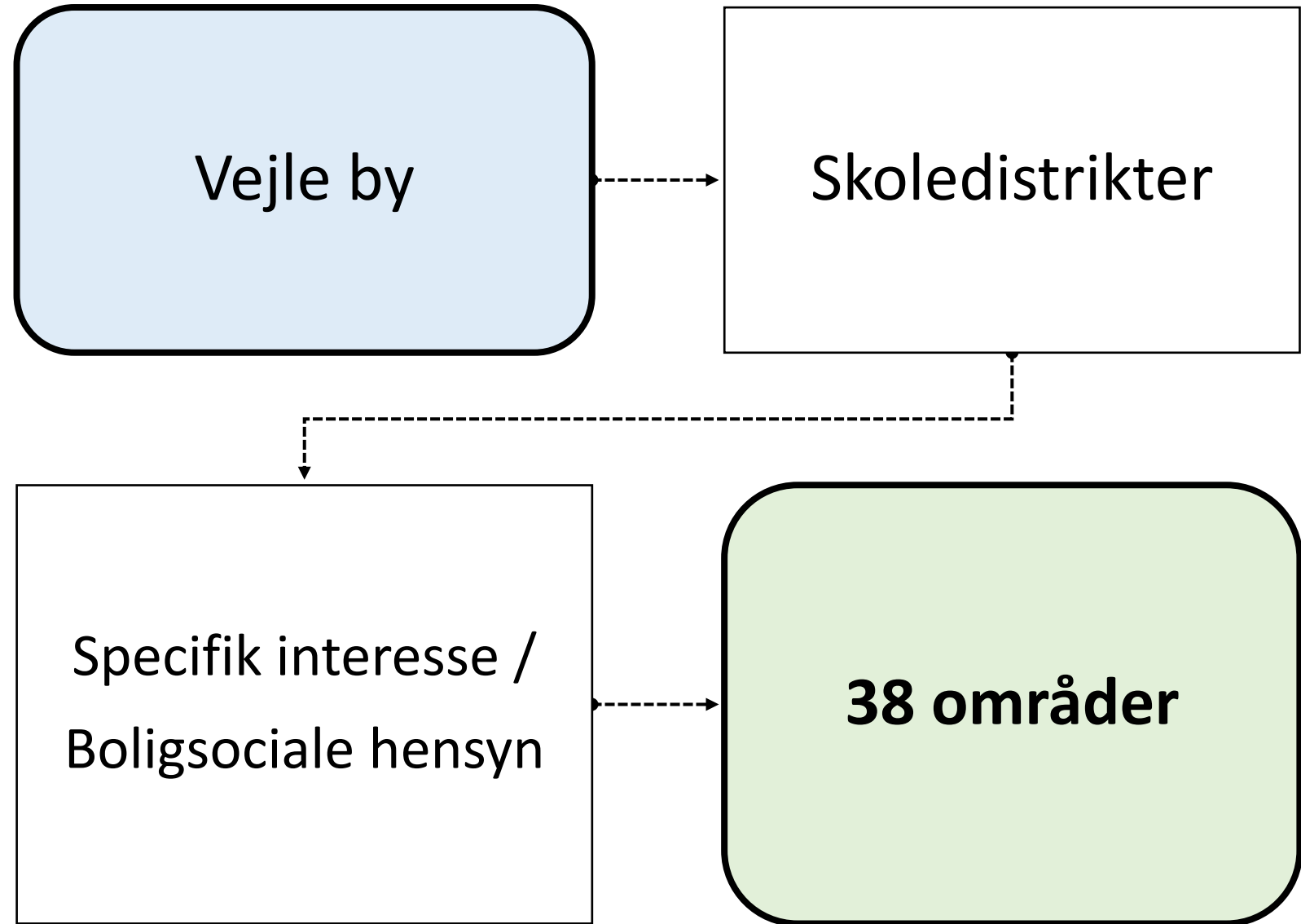
Tegne et billede af ressourcer og udfordringer i geografisk afgrænsede boligområder i Vejle by.

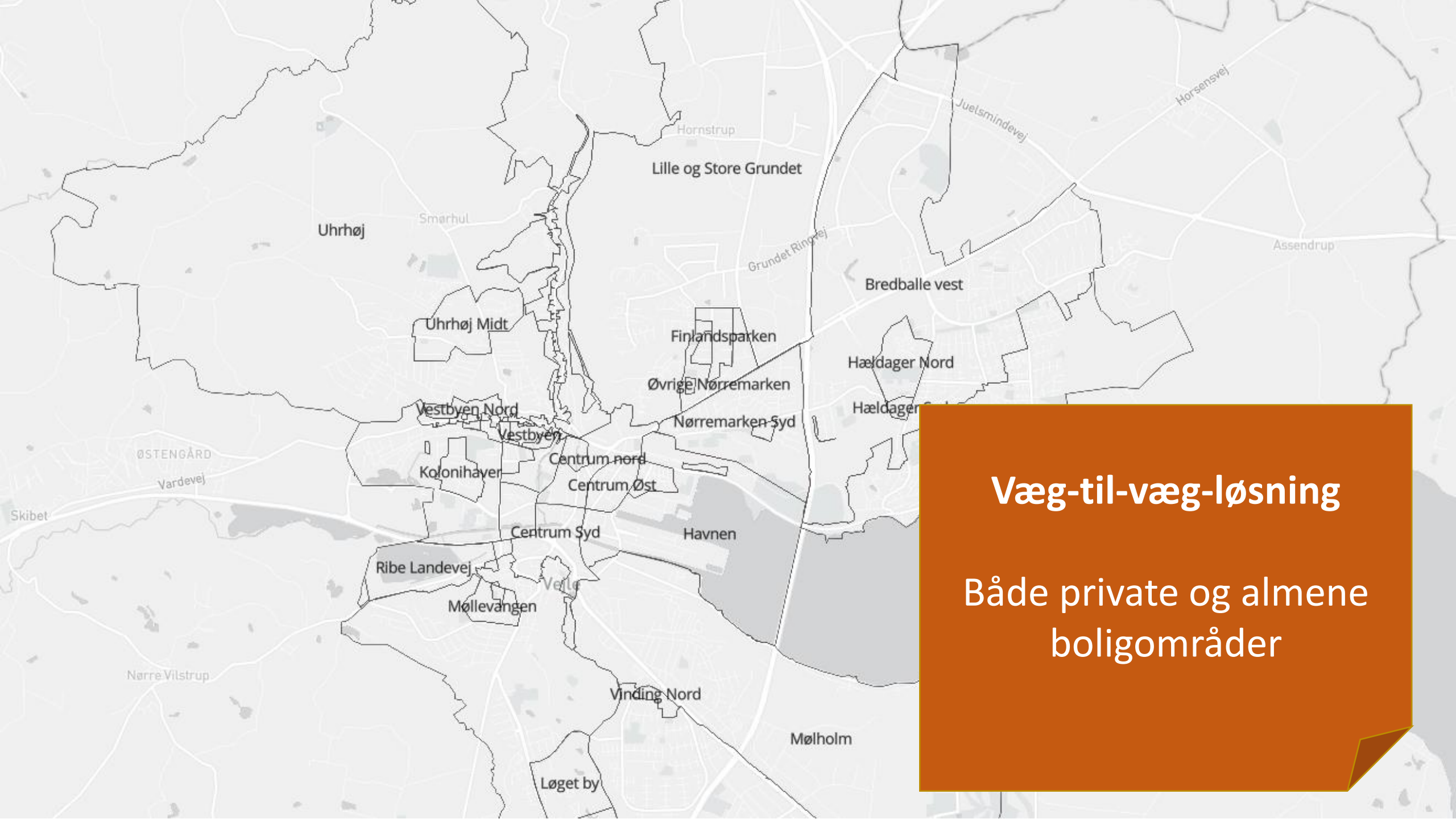
## **MÅLGRUPPE:**

Politikere, boligforeninger og relevante medarbejdere i Vejle Kommune.



## AFGRÆNSNING AF BOLIGOMRÅDER – objektive kriterier





## Væg-til-væg-løsning

Både private og almene  
boligområder

# GHETTOKRITERIER

Ghettokriteriumslinjer:

Rød: Negativt at være over

Grøn: Positivt at være over



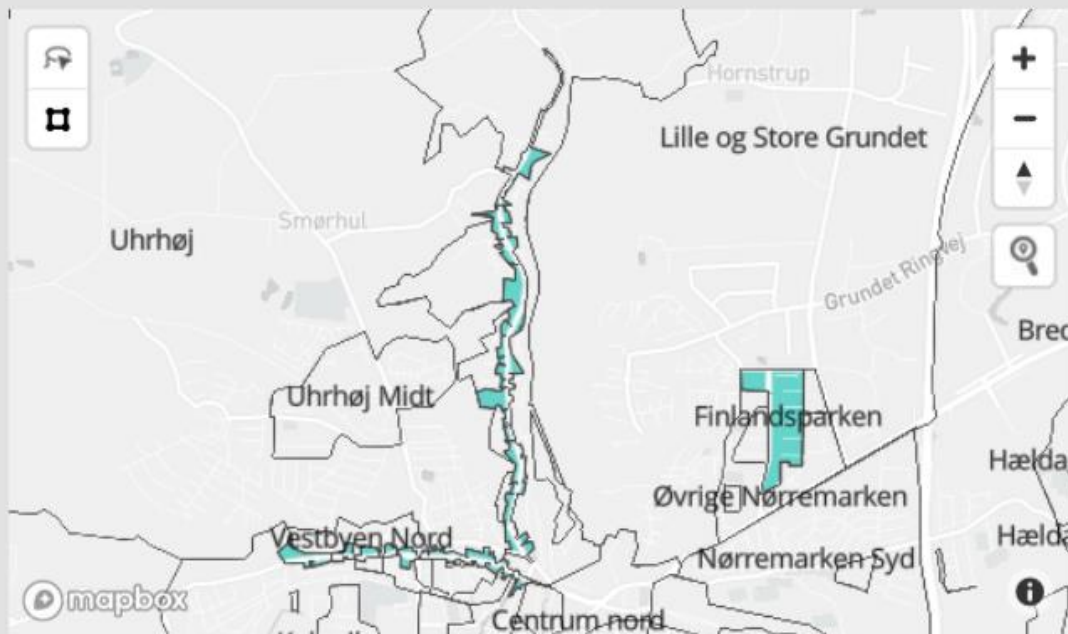
Tilbage til forsiden



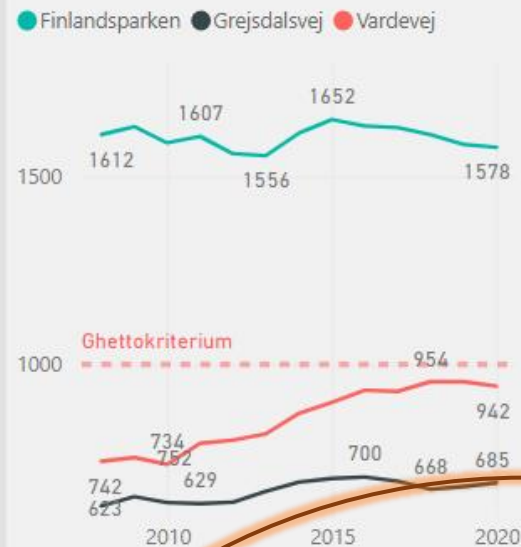
Forklaringer på indikatorer

## Boligområde

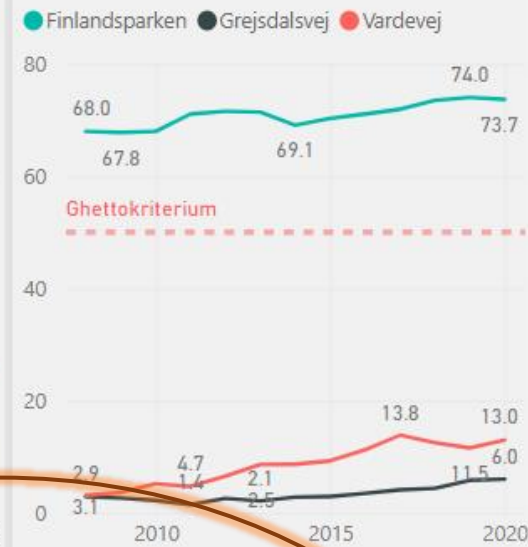
- Select all
- Bredballe vest
- Bredballe øst
- Centrum nord
- Centrum syd
- Centrum Sydvest
- Centrum vest
- Centrum øst
- Finlandsparken
- Grejsdalen
- Grejsdalsvej
- Havnen
- Hældager nord
- Hældager Syd
- Kolonihaver
- Lille og store Grundet
- Løget by
- Mølholm
- Møllevangen
- Nørremarken Lejerbo
- Nørremarken Syd
- Nørremarken Østerbo
- Ribe Landevej
- Skolegade
- Svendsgade m.m.
- Søndermarken
- Søstrene m.m.
- Trædballe
- Udenfor Vejle by
- Uhrhøj
- Uhrhøj Midt
- Vardevej
- Vejle Kommune



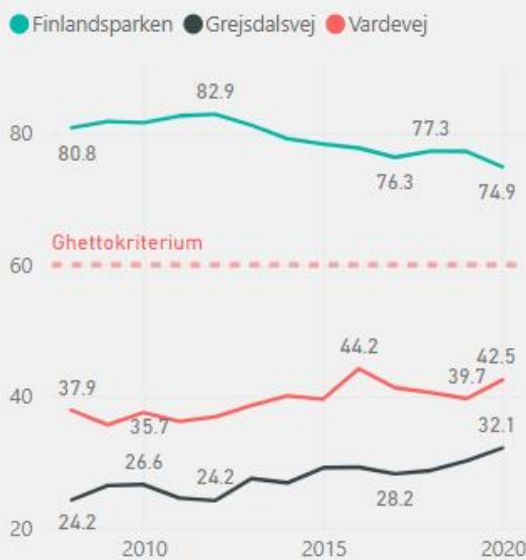
Figur 1.3. Antal indbyggere pr. 1.1.



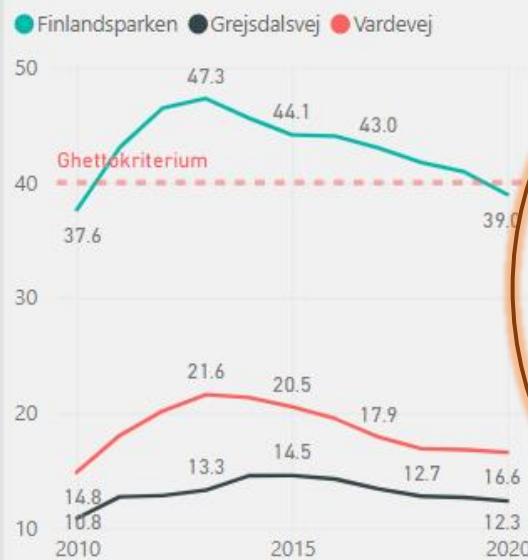
Figur 1.4. Indv. og efterk. fra ikke-vestlige ...



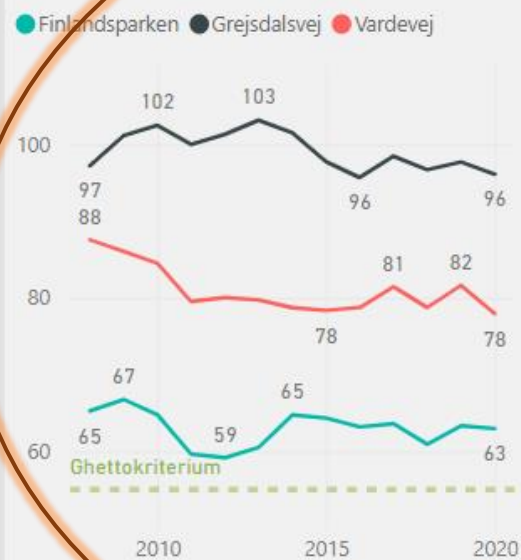
Figur 1.1. Kun grundskole (i %).



Figur 1.2. Udenfor arbejdsmarkedet (i %).



Figur 1.5. Gennemsnitsindkomst ift. Regio...



Figur 1.6. Dømt (i %).



# FLYTTEMØNSTRE // Eks. Vardevej og Grejsdalsvej

Fraflytningsområder (10 mest populære)	Antal
Udenfor Vejle by	1.008
Hedensted	377
Centrum nord	272
Grejsdalen	263
Aarhus	243
Kolding	213
Uhrhøj	190
Centrum øst	185
Centrum vest	157
Vardevej	55

Tilflytningsområder (10 mest populære)	Antal
Udenfor Vejle by	1.213
Hedensted	391
Grejsdalen	339
Centrum nord	280
Aarhus	216
Centrum vest	202
Centrum øst	184
Uhrhøj	183
Kolding	152
Vardevej	52

**Lukkede kredsløb? Flytninger mellem almene boligforeninger?**

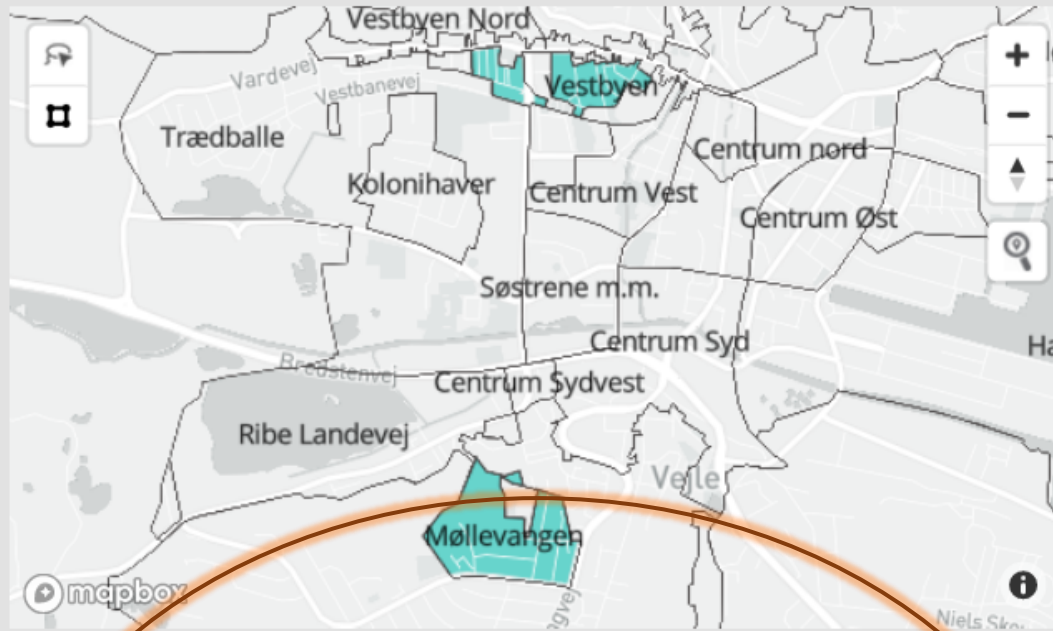
# GHETTOKRITERIER

Ghettokriteriumslinjer: Rød: Negativt at være over  
Grøn: Positivt at være over

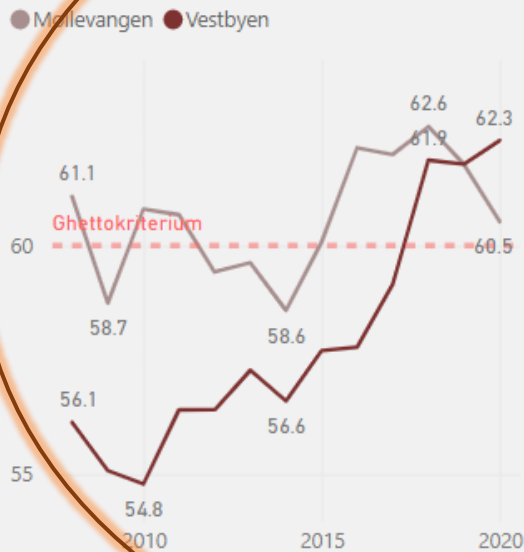
Tilbage til forsiden Forklaringer på indikatorer

## Boligområde

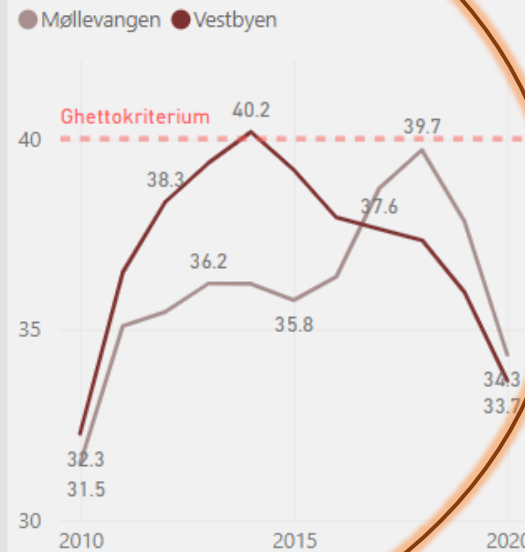
- Centrum øst
- Finlandsparken
- Grejsdalen
- Grejsdalsvej
- Havnen
- Hældager nord
- Hældager Syd
- Kolonihaver
- Lille og store Grundet
- Løget by
- Mølholm
- Møllevangen
- Nørremarken Lejerbo
- Nørremarken Syd
- Nørremarken Østerbo
- Ribe Landevej
- Skolegade
- Svendsgade m.m.
- Søndermarken
- Søstrene m.m.
- Trædballe
- Udenfor Vejle by
- Uhrhøj
- Uhrhøj Midt
- Vardevej
- Vejle Kommune
- Vestbyen
- Vestbyen nord
- Vestergade m.m.
- Vinding
- Vinding Nord
- Østbyen
- Øvrige Nørremarken



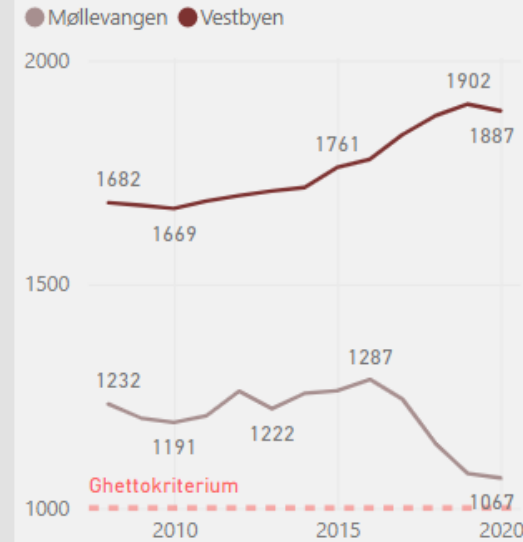
Figur 1.1. Kun grundskole (i %).



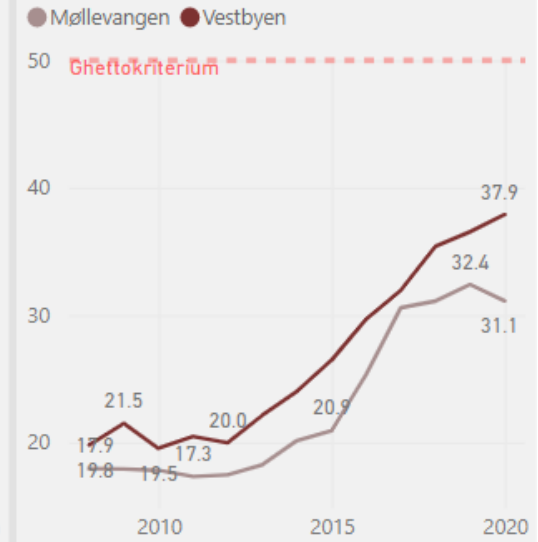
Figur 1.2. Udenfor arbejdsmarkedet (i %).



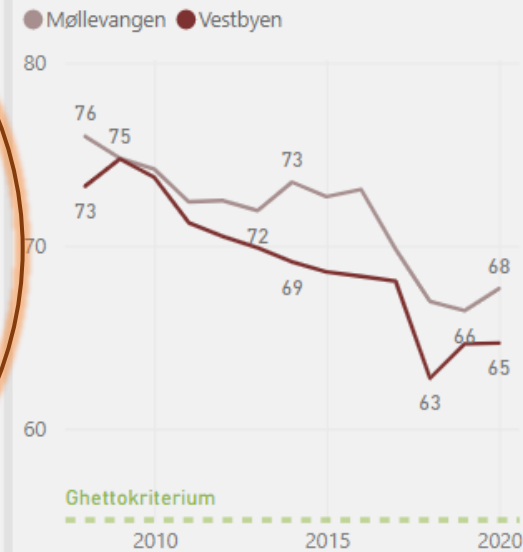
Figur 1.3. Antal indbyggere pr. 1.1.



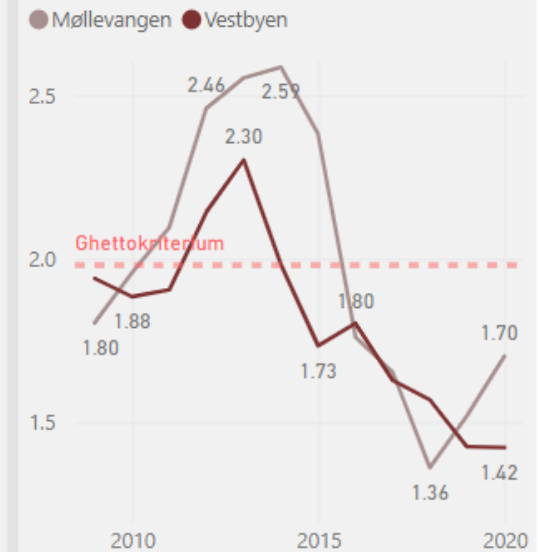
Figur 1.4. Indv. og efterk. fra ikke-vestlige ...



Figur 1.5. Gennemsnitsindkomst ift. Regio...



Figur 1.6. Dømtte (i %).



# BOLIGSOCIAL HELHEDSPLAN

## Ønske om en bydækkende helhedsplan

Udvidelse af helhedsplanen med nye områder, bl.a. Vestbyen og Møllevangen.

Vil fastholde og udvikle Vejle som en by i social balance.

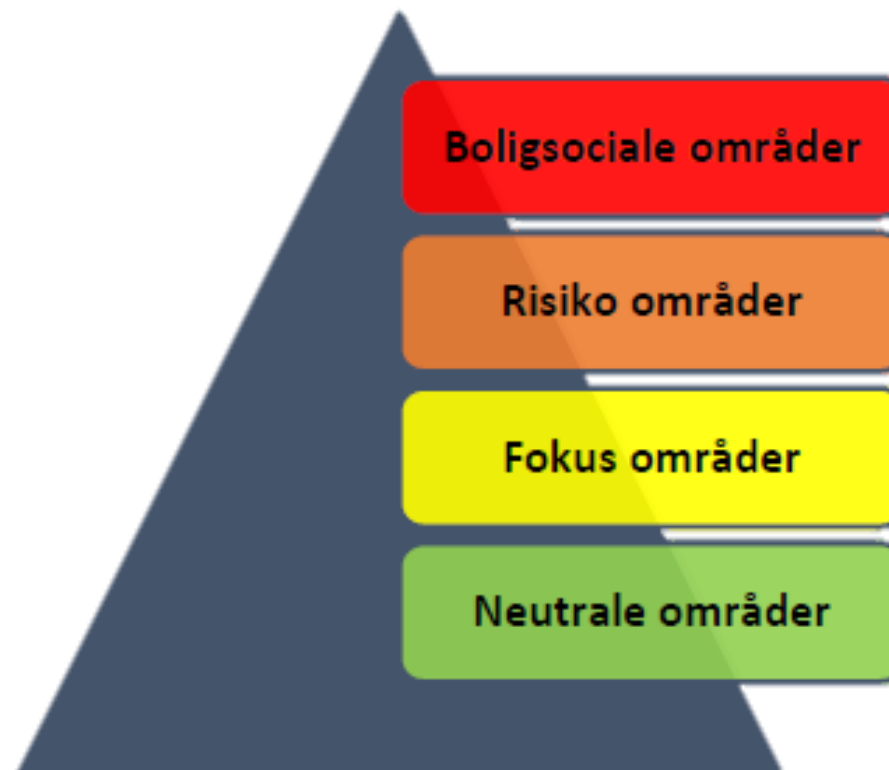
Afsættet var bl.a. den historiske udvikling i data, som blev tydelig for os i Boligsocial monitorering.







## TRAFIKLYS – ENKEL KATEGORISERING AF BOLIGOMRÅDER





# Boligsocial monitorering

Vejle by

Demografi

Flytninger

Sundhed

Husstands-  
typer og  
dagtilbud

Ghettokriterier

Hele Vejle Kommune  
+ Boligsocial helhedsplan