

# **Brugervejledning til Landsbyggefondens Beboerdata**

# Indholdsfortegnelse

<b>1. INDLEDNING</b>	<b>3</b>
<b>2. ADGANG TIL PLATFORMEN</b>	<b>4</b>
<b>3. "SÅDAN GØR DU"</b>	<b>4</b>
3.1 Vælg afdelinger	6
3.2 Vælg helhedsplaner	8
3.3 Dan tabeller	10
3.4 Ændring af visning	13
3.5 Fastlåst visning af antal/procent	15
3.6 Vis diagrammer	16
3.7 Download af tabeller i Excel-format	17
3.8 Visning af kort	20
3.9 Download af Parallelsamfundskriterieværdier	23
3.10 Boligsociale data	24
3.11 Dan tabeller	25
3.12 Download af tabeller i Excel-format	27
<b>4. VEJLEDNING</b>	<b>30</b>
<b>5. YDERLIGERE INFORMATION OG KONTAKT</b>	<b>30</b>

## 1. Indledning

Beboerdata giver almene boligorganisationer og kommuner mulighed for at hente 23 standardtabeller med nøgletal om de almene beboere fsva. demografiske, sociale og økonomiske forhold. Boligorganisationerne kan hente tabellerne for en enkelt udvalgt boligafdeling eller for summen af flere valgte boligafdelinger.

Tabellerne kan downloades til excel-filer til videre brug.

Tabellerne indeholder oplysninger om:

- Alle beboere opdelt på alder
- Antal husstande fordelt på typer
- Beboernes beskæftigelse
- Antallet af børn efter antallet af forsørgere
- Antallet af børn i dagtilbud
- Indvandrere/efterkommere fordelt på alder, vestlige/ikke vestlige lande og MENAPT-landene.
- Uddannelse
- Trivsel i folkeskolens 4.-9. klasse
- Karaktergennemsnit for 9. klasse afgangseksamen
- Indkomst
- Personer på offentlig forsørgelse
- Til- og fraflyttede efter herkomst og husstandstype
- Kriminalitet
- Valgdeltagelse
- Kontakt til sundhedsvæsnat

Centrale nøgletal vises i diagrammer og grafer. Herudover vises boligsociale indikatorer og udvalgte nøgletal geografisk på kort. Tallene er opgjort i 10 års tidsserier på baggrund af seneste tilgængelige data fra de centrale registre i Danmarks Statistik. Der kan forekomme diskretionering for at sikre, at man ikke kan identificere enkeltpersoner. Tabellerne vil blive opdateret, når der foreligger nye tal fra Danmarks Statistik.

Værktøjet er tilgængeligt via fondens hjemmeside <http://lbf.dk/selvbetjening> eller direkte via <http://beboerdata.lbf.dk> og der logges på med MitID. Der er adgang til brugervejledning samt en nærmere beskrivelse af datagrundlag og beregningsforudsætninger.

## 2. Adgang til platformen

Beboerdata er udviklet til brug for medarbejdere i de almene boligorganisationer, administrationsorganisationer, kommuner samt de boligsociale bestyrelser.

Log-ind kræver MitID/medarbejdersignatur, hvortil den lokale administrator (LRA-ansvarlige) i kommune/boligorganisation har knyttet en **"Læse"**-rettighed.

Det er kommunens-/boligorganisationens ansvar at administrere medarbejdernes rettigheder, fx ifm. jobskifte.

Beboerdata giver udelukkende adgang til "egne" data. Boligorganisationerne får adgang til data for egne boligafdelinger. Administrationsorganisationer får adgang til data for boligafdelinger i de administrerede boligorganisationer. Kommuner får adgang til data for almene boligafdelinger beliggende i kommunen.

## 3. "Sådan gør du"

Brugervenlighed og layout har været i fokus i udviklingen af Beboerdata platformen. Værktøjet er derfor nemt og enkelt at bruge. Der kræves kun få valg, før tabellerne vises.

Platformen indeholder en række "mouseover-tekster", markeret ved symbolet ⓘ. En uddybende beskrivelse heraf fremgår af datagrundlaget.

De følgende sider viser, hvordan platformen anvendes.

Efter korrekt login med MitID/medarbejdersignatur, fremkommer følgende skærmbillede:

The screenshot shows the 'Beboerdata' web application interface. At the top, there is a header with the logo 'LANDSBYGGEFONDEN' and the text 'Alle LBFs selvbetjeninger'. Below the header, there is a navigation bar with 'Beboerdata Landsbyggefonden' and menu items: 'BOLIGSOCIALE DATA', 'STATISTIK', 'VIS KORT', 'PARALLELSAMFUND', and 'HJÆLP'. A search bar contains the text 'Søg efter kommune, boligorganisation eller boligafdeling'. To the right of the search bar is a filter button 'Filtrer søgeresultat' and a 'NULSTIL' button. The main content area is titled 'Beboerdata' and contains two paragraphs of text. Below the text are three buttons: 'SE STATISTIK', 'SE KORT', and 'SE BOLIGSOCIALE DATA'. At the bottom of the main content area is a row of 20 person icons. Below the icons, there is a status bar with the text 'INGEN AFDELINGER VALGT' and a 'DAN TABEL' button. Three callout boxes are present: one pointing to the 'SE STATISTIK' button, one pointing to the 'SE KORT' button, and one pointing to the 'SE BOLIGSOCIALE DATA' button.

**Beboerdata**

Beboerdata giver almene boligorganisationer og kommuner mulighed for at hente 23 standardtabeller med nøgletal om de almene beboere fsva. demografiske, sociale og økonomiske forhold. Boligorganisationerne kan hente tabellerne for en enkelt udvalgt boligafdeling eller for summen af flere valgte boligafdelinger.

Kommunerne har ligeledes mulighed for at hente tal for den almene boligsektor i kommunen. Centrale nøgletal vises i diagrammer og grafer. Herudover vises udvalgte nøgletal også geografisk på kort. Nøgletallene er opgjort i 10 års tidsserier på baggrund af seneste tilgængelige data fra de centrale registre i Danmarks Statistik. Tabellerne vil blive opdateret årligt, når der foreligger nye tal. Under menupunktet "Hjælp" findes brugervejledning og nærmere beskrivelse datagrundlag.

SE STATISTIK SE KORT SE BOLIGSOCIALE DATA

INGEN AFDELINGER VALGT DAN TABEL

Se de boligafdelinger, det er muligt at danne tabeller for (se afsnit 3.1)

Se udvalgte data på danmarkskortet (se afsnit 3.8)

Se boligsociale data (se afsnit 3.10)

### 3.1 Vælg afdelinger

Vælges "Se Statistik", vises en liste over boligorganisationens afdelinger:

Det er muligt at sortere de enkelte kolonner, fx efter afdelingsnavn.

Søg efter en bestemt afdeling ved navn eller LBF-nummer.

Vælg afdelinger der ønskes data for ved at markere feltet. Vælges flere afdelinger, vises deres data summeret.

For grupperede afdelinger oplyses kommunen samt hvilke afdelinger gruppen består af.

I dette felt angives om afdelingen er grupperet sammen med andre afdelinger i kommunen eller er utilgængelig grundet diskretionering. Se evt. mere i Datagrundlaget.

Nulstil søgningen og fjern markering fra alle afdelinger.

Her vises de valgte afdelinger. Afdelingerne kan fjernes igen ved klik på "x".

Dan tabellerne for de valgte afdelinger.

LBF nummer	Organisation	Afdelingsnavn	Diskretionering	Antal boliger	Byggeriart	Kommune
<input type="checkbox"/> 0046002	Slagelse Boligselskab	2, Marievej/Vestergade/Mariendahls Allé		109	Etage	Slagelse
<input type="checkbox"/> 0046003	Slagelse Boligselskab	3, Slotsvænget		93	Etage	Slagelse
<input type="checkbox"/> 0046005	Slagelse Boligselskab	5, Hashej		107	Tæt/lavt	Slagelse
<input type="checkbox"/> 0046007	Slagelse Boligselskab	7, Sendermarken		82	Tæt/lavt	Slagelse
<input type="checkbox"/> 0046008	Slagelse Boligselskab	8, Vesterport		72	Etage	Slagelse
<input type="checkbox"/> 0046010	Slagelse Boligselskab	10, Grønningen		208	Etage	Slagelse
<input type="checkbox"/> 0046011	Slagelse Boligselskab	11, Byskovgård		96	Etage	Slagelse
<input checked="" type="checkbox"/> 0046012	Slagelse Boligselskab	12, Sydbyen		222	Etage	Slagelse
<input type="checkbox"/> 0046013	Slagelse Boligselskab	13, Håndværker		147	Etage	Slagelse
<input checked="" type="checkbox"/> 0046018	Slagelse Boligselskab	18, Skovvænget				
<input type="checkbox"/> 0046023	Slagelse Boligselskab	23, Helleholm				
<input type="checkbox"/> 0046030	Slagelse Boligselskab	30, SHI kollegiet				
<input checked="" type="checkbox"/>		<b>Grupperede afdelinger i Slagelse Kommune</b>				
<input type="checkbox"/> 0046004		4, Sct. Peders Sogn				
<input type="checkbox"/> 0046009		9, Torvegade				
<input type="checkbox"/> 0046014		14, Slotsgade/Bjergbygade				
<input type="checkbox"/> 0046015		15, Ungdomshuset Strudsberg				
<input type="checkbox"/> 0046016		16, Slotsgade/Frugegade				
<input type="checkbox"/> 0046017		17, Sct. Mikkelsgade				
<input type="checkbox"/> 0046020		20, Kirke Stillinge				
<input type="checkbox"/> 0046021		21, Løvegade/Frederiksgade				
<input type="checkbox"/> 0046024	Slagelse Boligselskab	24, Østervænget				
<input type="checkbox"/> 0046025		25, Bredalsgade				

DINE VALGTE AFDELINGER 18, Skovvænget x 12, Sydbyen x Grupperede afdelinger i Slagelse Kommune x

DAN TABEL

Log-ind som almen administrationsorganisation giver mulighed for at vælge afdelinger fra alle de administrerede boligorganisationer. Ved log-ind som kommune gælder dette afdelinger, der er beliggende i kommunen. Dette gøres ved brug af drop-down menuen øverst til venstre i den grønne menubjælke. Herefter søges i den valgte boligorganisations afdelinger.

The screenshot shows a web application interface with a green header. On the left, a dropdown menu is open, listing various housing organizations. The selected option is "Vojens Andels-Boligforening". Below the dropdown, a table lists housing units with columns for unit ID, organization name, and address. A callout box points to the dropdown menu with the text: "I drop-down menu vælges, hvilken boligorganisation der skal vises afdelinger for. Det er kun egne administrerede boligorganisationer, som kan vælges." On the right, a table displays housing unit details with columns for "Antal boliger", "Byggeriart", and "Kommune". The "Kommune" column is set to "Haderslev". At the bottom, there is a button labeled "DAN TABEL" and a status indicator "INGEN AFDELINGER VALGT".

Antal boliger	Byggeriart	Kommune
70	Tæt/lavt	Haderslev
<b>600</b>		<b>Haderslev</b>
12	Tæt/lavt	Haderslev
8	Tæt/lavt	Haderslev
15	Tæt/lavt	Haderslev
12	Tæt/lavt	Haderslev
20	Tæt/lavt	Haderslev
30	Tæt/lavt	Haderslev
49	Tæt/lavt	Haderslev
40	Etage	Haderslev
24	Etage	Haderslev
22	Tæt/lavt	Haderslev
43	Tæt/lavt	Haderslev
72	Tæt/lavt	Haderslev
14	Tæt/lavt	Haderslev
30	Tæt/lavt	Haderslev
8	Tæt/lavt	Haderslev
10	Tæt/lavt	Haderslev
32	Tæt/lavt	Haderslev
35	Tæt/lavt	Haderslev
16	Tæt/lavt	Haderslev
6	Tæt/lavt	Haderslev
6	Tæt/lavt	Haderslev
16	Etage	Haderslev
20	Tæt/lavt	Haderslev

### 3.2 Vælg helhedsplaner

Har man adgang til afdelinger, der indgår i en helhedsplan, er det muligt at trykke på "Vælg helhedsplan". Her får man et overblik over alle afdelingerne i de helhedsplaner, som man har adgang til.

The screenshot shows a web interface with a green header bar. On the left, there is a dropdown menu labeled "Vælg boligorganisation" and a link labeled "Vælg helhedsplan". On the right, there is a search filter labeled "Filtrer: Filtrer søgeresultat" and a "NULSTIL" button. Below the header is a table with the following columns: "LBF nummer", "Organisation", "Diskretionering", "Antal boliger", "Byggeriart", and "Kommune". A callout box with the text "Klik her for at se helhedsplaner." points to the "Vælg helhedsplan" link. The table contains 15 rows of data, all from "Boligforeningen AAB" in "København".

LBF nummer	Organisation	Diskretionering	Antal boliger	Byggeriart	Kommune
<input type="checkbox"/> 0049003	Boligforeningen AAB		64	Etage	København
<input type="checkbox"/> 0049006	Boligforeningen AAB	6	85	Etage	København
<input type="checkbox"/> 0049007	Boligforeningen AAB	7	69	Etage	København
<input type="checkbox"/> 0049008	Boligforeningen AAB	8	219	Etage	København
<input type="checkbox"/> 0049009	Boligforeningen AAB	9	156	Etage	København
<input type="checkbox"/> 0049013	Boligforeningen AAB	13	219	Etage	København
<input type="checkbox"/> 0049014	Boligforeningen AAB	14	240	Etage	København
<input type="checkbox"/> 0049015	Boligforeningen AAB	15	158	Etage	København
<input type="checkbox"/> 0049016	Boligforeningen AAB	16	129	Etage	København
<input type="checkbox"/> 0049017	Boligforeningen AAB	17	154	Etage	København
<input type="checkbox"/> 0049018	Boligforeningen AAB	18	131	Etage	København
<input type="checkbox"/> 0049019	Boligforeningen AAB	19	198	Etage	København
<input type="checkbox"/> 0049020	Boligforeningen AAB	20	155	Tæt/lavt	København
<input type="checkbox"/> 0049021	Boligforeningen AAB	21	120	Etage	København
<input type="checkbox"/> 0049022	Boligforeningen AAB	22	63	Etage	København

INGEN AFDELINGER VALGT

DAN TABEL



Man kan herefter vælge at se data for en samlet helhedsplan, eller data fra udvalgte afdelinger der indgår i helhedsplanen. Det er ikke muligt at vælge afdelinger fra flere forskellige helhedsplaner på samme tid.

Vælg boligorganisation **Vælg afdelinger** Klik her for at vende tilbage til visning af alle afdelinger. Filter:  NULSTIL

LBF nummer	Organisation	Afdelingsnavn	Diskretionering	Antal boliger	Byggeriart	Kommune
<input checked="" type="checkbox"/> H445	BEBOERPROJEKT PULS - 15-18					
<input checked="" type="checkbox"/> H445	Boligforeningen AAB	8		219	Etage	København
<input checked="" type="checkbox"/> H445	Boligforeningen AAB	49		376	Etage	København
<input checked="" type="checkbox"/> H445	Samvirkende Boligselskaber	3008 Fynshuse		167	Etage	København
<input checked="" type="checkbox"/> H445	Boligselskabet AKB, København	1036-9, Oldermannsgården		170	Etage	København
<input checked="" type="checkbox"/> H445	Boligselskabet AKB, København	1028-8, Bispevænget		662	Etage	København
<input checked="" type="checkbox"/> H445	Boligforeningen 3B	6063 Sangergården 1		96	Etage	København
<input checked="" type="checkbox"/> H445				41	Etage	København
<input type="checkbox"/> H107	HUSUM NOR					
<input type="checkbox"/> H107	Boligforen			400	Etage	København
<input type="checkbox"/> H107	Boligforen			167	Etage	København
<input type="checkbox"/> H107	fsb	Skolevangen I (1-30)		345	Etage	København
<input type="checkbox"/> H107	fsb	Voldparken (1-32)		401	Etage	København
<input type="checkbox"/> H107	fsb	Skolevangen II (1-46)		58	Etage	København

**Klik her for at vælge samtlige afdelinger der indgår i helhedsplanen**

**... eller vælg bestemte afdelinger ved at markere dem hver især.**

DINE VALGTE AFDELINGER

### 3.3 Dan tabeller

Når de ønskede afdelinger er valgt i søgebilledet, vælges "Dan tabel", hvorefter "Oversigtstabellen" vises. Heraf fremgår udvalgte nøgletal fra de øvrige tabeller i Beboerdata i både nominelle/hele tal og procent.

Boligforeningen AAB (Københavns Kommune)

VALGTE AFDELINGER:  
37

Antal Procent Tabel Graf Diagram

Hele landet DOWNLOAD

RET SØGNING

OVERSICHT	BEBOERE	ARBEJDE OG INDKOMST	SOCIALE FORHOLD	UDDANNELSE	PARALLELSAMFUND						
OVERSICHTSTABEL					< >						
OVERSICHTSTABEL, PROCENT											
Befolkning		Afdelingsdata					Hele landet				
		2019	2020	2021	2022	2023	2019	2020	2021	2022	2023
Personer 0-17 år		225	223	208	206	1.160.382	1.156.137	1.152.995	1.151.729	1.155.838	
Personer 18-29 år		143	137	160	171	925.356	922.941	915.978	919.326	924.453	
Personer 30-64 år		464	440	455	440	2.584.243	2.587.662	2.594.764	2.607.102	2.638.984	
Personer 65 år og derover					132	1.136.063	1.155.991	1.176.271	1.195.215	1.213.327	
PERSONER I ALT					964	5.806.044	5.822.731	5.840.008	5.873.372	5.932.602	
Heraf indvandrere og efterkommere fra ikke-vestlige					267	506.560	516.253	522.635	534.724	579.450	
PERSONER, ANDELE											
Andel personer 0-17 år		22,89	23,16	22,65	21,96	21,37	19,99	19,86	19,74	19,61	19,48
Andel personer 18-29 år		14,55	14,23	14,81	16,90	17,74	15,94	15,85	15,68	15,65	15,58
Andel personer 30-64 år		47,20	47,77	47,41	46,46	47,20	44,51	44,44	44,43	44,39	44,48

Tabellens navn.

5 års tidsserie for valgte afdelinger og derefter valgte benchmark (her 'Hele landet').

De øvrige tabeller kan tilgås ved først at vælge menubjælken, fx ”Beboere”, hvor de forskellige tabellers emner fremgår, fx ”Befolkning”.

Boligforeningen AAB (Københavns Kommune)

VALGTE AFDELINGER: 38

Antal Procent    Tabel Graf Diagram

Hele landet    DOWNLOAD

RET SØGNING

OVERSICHT	BEBOERE	ARBEJDE OG INDKOMST	SOCIALE FORHOLD	UDDANNELSE	PARALLELSAMFUND						
BEFOLKNING	BEFOLKNING: BØRN	INDVANDRERE/ EFTERKOMMERE	HUSSTANDE	BØRN	DAGTILBUD	FRAFLYTTERE	TILFLY	<	>		
TABEL 1. BEFOLKNING FORDI PÅ OPRINDELSE OG ALDER PR. 1. JANUAR, ANTAL											
		Afdelingsdata					Hele landet				
		2019	2020	2021	2022	2023	2019	2020	2021	2022	2023
PERSONERTAL		835	838	820	818	830	5.806.044	5.822.731	5.840.008	5.856.699	5.873.560
0-17 år		210	217	198	201	191	1.160.382	1.156.137	1.152.995	1.149.850	1.146.705
18-29 år		182	169	155	155	158	925.356	922.941	915.978	913.563	911.148
30-64 år		328	332	348	349	367	2.584.243	2.587.662	2.594.764	2.607.102	2.638.984
65 år og derover		115	120	119	113	114	1.136.063	1.155.991	1.176.271	1.195.215	1.213.327
PERSONER AF DANSK OPRINDELSE		451	437	408	394	389	5.012.470	5.015.579	5.022.584	5.026.349	5.021.716
0-17 år		100	99	86	83	72	1.006.901	1.001.332	997.819	994.974	986.898
18-29 år		95	82	67	75	79	737.948	738.840	738.767	737.496	733.370
30-64 år		160	156	157	146	149	2.189.809	2.180.316	2.173.633	2.165.964	2.160.785
65 år og derover		96	100	98	90	89	1.077.812	1.095.091	1.112.365	1.127.915	1.140.663
INDVANDRERE OG EFTERKOMMERE		384	401	412	424	441	793.574	807.152	817.424	847.023	910.886
0-17 år		110	118	112	118	119	153.481	154.805	155.176	156.755	168.940
18-29 år				88	80	79	187.408	184.101	177.211	181.830	191.083
30-64 år		168	176	191	203	218	394.434	407.346	421.131	441.138	478.199
65 år og derover		19	20	21	23	25	58.251	60.900	63.906	67.300	72.664

Note 1: Data fra Danmarks Statistik er opdateret den 15. juni 2023.  
 Note 2: Kun personer registreret med et gyldigt cpr-nummer i Danmarks Statistiks registre indgår i opgørelsen.

Her er valgt ”Beboere” fra menubjælken.

Her er valgt tabellen ”Befolkning”.

Flere faneblade kan ses ved brug af pileknapperne.

Noter til tabellen.

Herefter er der en række valgmuligheder for visning af data. Alle valg kan løbende ændres.

Boligforeningen AAB (Københavns Kommune)  
VALGTE AFDELINGER:  
37

RET SØGNING

Vælg at få tabellen vist i ”Antal” (hele tal) eller ”Procent”.

Vælg mellem at få data vist som **Tabel**, relevant **Graf** for tabellen eller få vist **Diagram** (se afsnit 3.6)

Vælg hvilke tal der benyttes som benchmark i tabellen (her ’Hele landet’).

Antal Procent

Tabel Graf Diagram

Hele landet

OVERSICHT BEBOERE ARBEJDE O  
BEFOLKNING BEFOLKNING: BØRN INDVANDRERE  
PARALLELSAMFUND DAGTILBUD FRAFLYTTERE

TABEL 1. BEFOLKNINGEN FORDELT PÅ OPRINDELSE OG ALDER PR. 1. JANUAR, ANTAL

Befolkning	Afdelingsdata					Hele landet				
	2019	2020	2021	2022	2023	2019	2020	2021	2022	2023
PERSONER I ALT	983	963	945	947	964	5.806.044	5.822.731	5.840.008	5.873.372	5.932.602
0-17 år	225	223	214	208	206	1.160.382	1.156.137	1.152.995	1.151.729	1.155.838
18-29 år	143	137	140	160	171	925.356	922.941	915.978	919.326	924.453
30-64 år	464	460	448	440	455	2.584.243	2.587.662	2.594.764	2.607.102	2.638.984
65 år og derover	151	143	143	139	132	1.136.063	1.155.991	1.176.271	1.195.215	1.213.327
PERSONER AF DANSK OPRINDELSE	663	645	640	632	647	5.012.470	5.015.579	5.022.584	5.026.349	5.021.716
0-17 år	128	130	129	137	135	1.006.901	1.001.332	997.819	994.974	986.898
18-29 år	91	83	90	98	108	737.948	738.840	738.767	737.496	733.370
30-64 år	311	304	295	276	289	2.189.809	2.180.316	2.173.633	2.165.964	2.160.785
65 år og derover	133	128	126	121	115	1.077.812	1.095.091	1.112.365	1.127.915	1.140.663
INDVANDRERE OG EFTERKOMMERE	320	318	305	315	317	793.574	807.152	817.424	847.023	910.886
0-17 år	97	93	85	71	71	153.481	154.805	155.176	156.755	168.940
18-29 år	52	54	50	62	63	187.408	184.101	177.211	181.830	191.083
30-64 år	153	156	153	164	166	394.434	407.346	421.131	441.138	478.199
65 år og derover	18	15	17	18	17	58.251	60.900	63.906	67.300	72.664

Note 1: Data fra Danmarks Statistik er opdateret den 15. juni 2023.  
Note 2: Kun personer registreret med et gyldigt cpr-nummer i Danmarks Statistiks registre indgår i opgørelsen.

### 3.4 Ændring af visning

Vælges "Procent" vises procentberegninger af tabellens data.

Boligforeningen AAB (Københavns Kommune)

VALGTE AFDELINGER:  
38

RET SØGNING

Vælg "Antal"  
for at gå tilbage  
til hele tal.

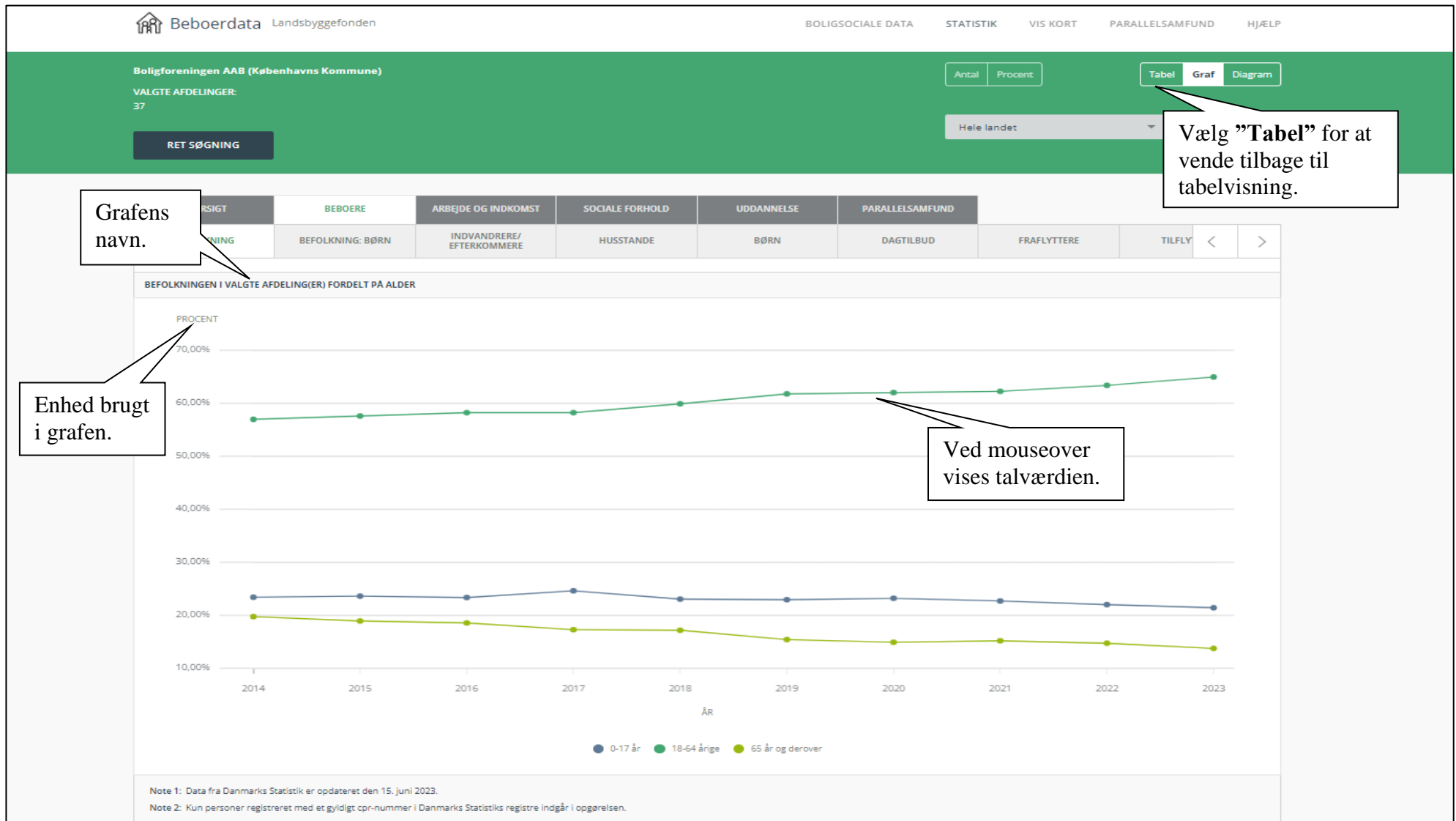
Hele landet ▼

OVERSICHT	BEBOERE	ARBEJDE OG INDKOMST	SOCIALE FORHOLD	UDDANNELSE	PARALLELSAMFUND					
BEFOLKNING	BEFOLKNING: BØRN	INDVANDRERE/ EFTERKOMMERE	HUSSTANDE	BØRN	DAGTILBUD	FRAFLYTTERE	TILFLY	<	>	
<b>TABEL 1. BEFOLKNINGEN FORDELT PÅ OPRINDELSE OG ALDER PR. 1. JANUAR, ANTAL</b>										
Befolkning	Afdelingsdata					Hele landet				
	2019	2020	2021	2022	2023	2019	2020	2021	2022	2023
<b>PERSONER I ALT</b>	835	838	820	818	830	5.806.044	5.822.731	5.840.008	5.873.372	5.932.602
0-17 år	210	217	198	201	191	1.160.382	1.156.137	1.152.995	1.151.729	1.155.838
18-29 år	182	169	155	155	158	925.356	922.941	915.978	919.326	924.453
30-64 år	328	332	348	349	367	2.584.243	2.587.662	2.594.764	2.607.102	2.638.984
65 år og derover	115	120	119	113	114	1.136.063	1.155.991	1.176.271	1.195.215	1.213.327
<b>PERSONER AF DANSK OPRINDELSE</b>	451	437	408	394	389	5.012.470	5.015.579	5.022.584	5.026.349	5.021.716
0-17 år	100	99	86	83	72	1.006.901	1.001.332	997.819	994.974	986.898
18-29 år	95	82	67	75	79	737.948	738.840	738.767	737.496	733.370
30-64 år	160	156	157	146	149	2.189.809	2.180.316	2.173.633	2.165.964	2.160.785
65 år og derover	96	100	98	90	89	1.077.812	1.095.091	1.112.365	1.127.915	1.140.663
<b>INDVANDRERE OG EFTERKOMMERE</b>	384	401	412	424	441	793.574	807.152	817.424	847.023	910.886
0-17 år	110	118	112	118	119	153.481	154.805	155.176	156.755	168.940
18-29 år	87	87	88	80	79	187.408	184.101	177.211	181.830	191.083
30-64 år	168	176	191	203	218	394.434	407.346	421.131	441.138	478.199
65 år og derover	19	20	21	23	25	58.251	60.900	63.906	67.300	72.664

Note 1: Data fra Danmarks Statistik er opdateret den 15. juni 2023.  
 Note 2: Kun personer registreret med et gyldigt cpr-nummer i Danmarks Statistiks registre indgår i opgørelsen.

Vælges "Graf" vises den valgte tabel som en foruddefineret tidsserie. Dvs. uden mulighed for at ændre indhold og visning i grafen. Tabellerne "Oversigtstabel", "Dagtilbud", "Valgdeltagelse", "Off. forsørgede: Forsørgelsesgrad", " Parallelsamfund". Det er ikke muligt at vise "Fuldført uddannelse", "Trivsel" og "Karakter" som tidsserie. I dette tilfælde vises beskeden "DER FINDES IKKE EN GRAF TIL DENNE TABEL."



### 3.5 Fastlåst visning af antal/procent

De fleste tabeller indeholder muligheden for at få vist data som "**Antal**" (dvs. i nominelle/hele tal), "**Procent**", samt en grafisk tidsserie ved valg af "**Graf**". Ikke alle tabeller indeholder dog muligheden for at se alle 3 visninger.

Tabellerne "Sundhedskontakter", "Husstandsindkomst", "Personlig indkomst" samt "Off.forsørgede: Flyttestatus" indeholder ikke visning i "**Procent**", mens tabellerne "Valgdeltagelse", "Kriminalitet", "Fuldført udd." og "Trivsel" ikke indeholder visning i "**Antal**". I disse tabeller er det ikke muligt at skifte visning.

Boligforeningen AAB (Københavns Kommune)

VALGTE AFDELINGER:  
37

RET SØGNING

Antal Procent Tabel Graf Diagram

Hele Det DOWNLOAD

OVERSIGT	BEBOERE	ARBEJDE OG INDKOMST	SOCIALE FORHOLD	UDDANNELSE	PARALLELSAMFUND
ARBEJDSMARKEDS-TILKNYTNING	INDKOMSTFORDELING	HUSSTANDSINDKOMST	PERSONLIG INDKOMST		

TABEL 12. HUSSTANDSINDKOMST, ANTAL

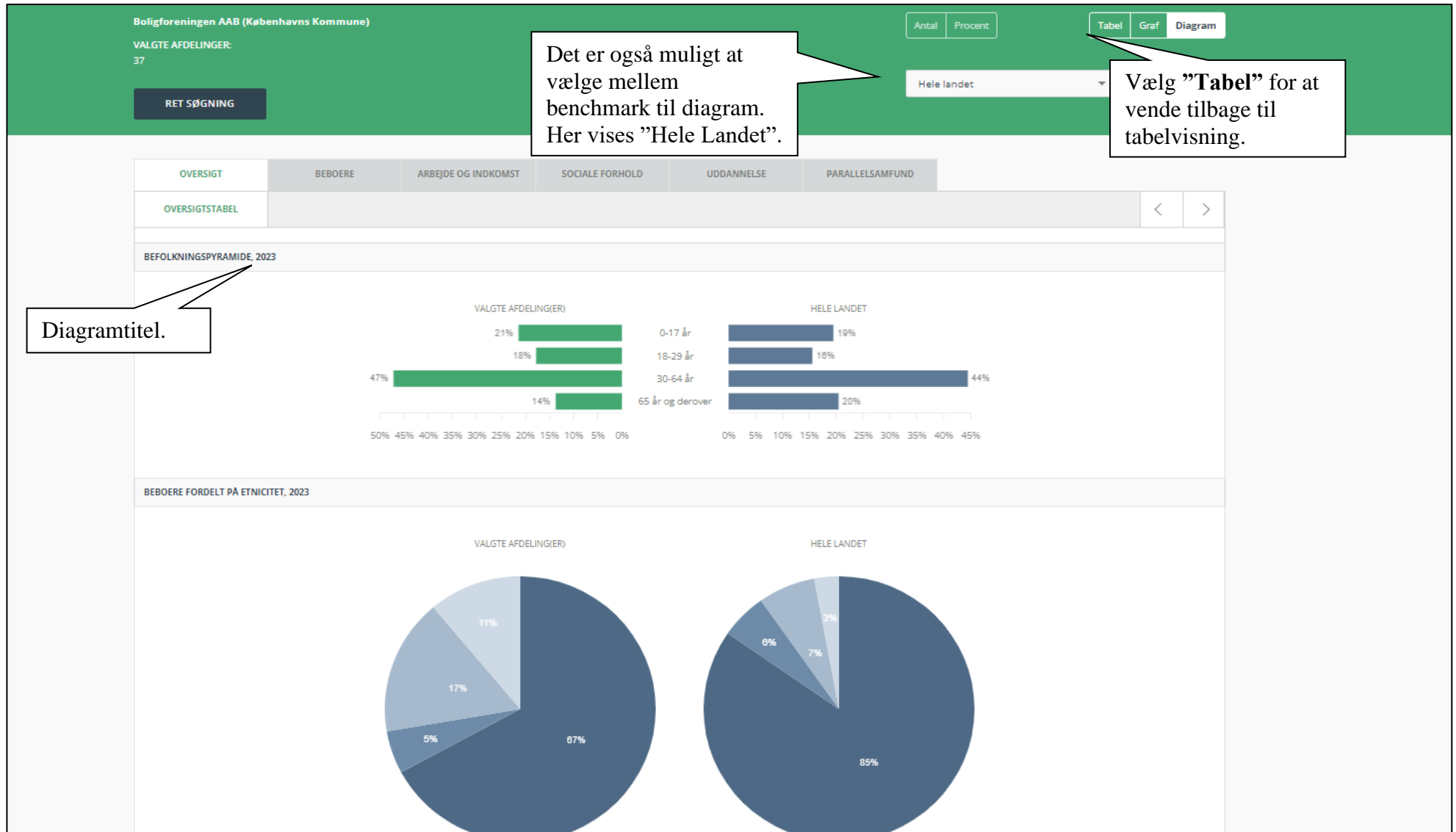
Husstandsindkomst	Afdelingsdata					2022
	2018	2019	2020	2021	2022	
Gennemsnitlig husstandsindkomst	403.090	413.048	437.529	445.133	449.450	655.246
Gennemsnitlig personlig indkomst	258.692	271.247	288.424	294.961	295.221	371.912

Note 1: Data fra Danmarks Statistik er opdateret den 17. oktober 2023.

”Tabel 12. Husstandsindkomst” kan ikke vises med **Procent**. Derfor er knappen fastlåst ved **Antal**.

### 3.6 Vis diagrammer

Vælges ”**Diagram**” vises udvalgte diagrammer, baseret på nøgletallene fra ”Oversigtstabelen”.





### 3.7 Download af tabeller i Excel-format

For at hente alle de tilgængelige tabeller inkl. oversigtstabellen i én excelfil, vælges ”**Download**”. Herefter forberedes filen til download. Dette angives i et pop-up vindue nederst på siden med beskeden ”Forbereder fil”, indtil tabelsættet er klar til download. Når filen er klar, kan den åbnes eller gemmes lokalt.

BYDELSPROJEKT 311 ESBJERG - 19-26

VALGTE AFDELINGER:  
Andels Bolig- og Byggeföreningen af 1932 (Esbjerg Kommune): 5, Præstebækken, 6, Tinghøjen, 8, Hedegårdene og 30, Kvaglundparken • Esbjerg almennyttige Boligselskab (Esbjerg Kommune): Skoleparken II og Lykkegårdsrunden • Ungdomsbo (Esbjerg Kommune): 6, Syrenparken, 8, Ringparken I, 13, Ringparken II, 14, Ringparken III + IV og 18, Ringparken V • Boligforeningen Fremad (Esbjerg Kommune): 4, Hedelundsparken

Antal Procent Tabel Graf Diagram

Helsidstet DOWNLOAD

RET SØGNING

OVERSIGT BEBOERE ARBEJDE OG INDKOMST SOCIALE FORHOLD UDDANNELSE PARALLELSAMFUND

OVERSIGTSTABEL

OVERSIGTSTABEL, PROCENT

Befolkning	Afdelingsdata					Helt landet				
	2019	2020	2021	2022	2023	2019	2020	2021	2022	2023
<b>PERSONER</b>										
Personer 0-17 år	1.576	1.475	1.456	1.350	1.170	1.160.382	1.156.137	1.152.995	1.151.729	1.155.838
Personer 18-29 år	1.091	1.103	1.110	1.055	988	925.356	922.941	915.978	919.326	924.453
Personer 30-64 år	2.335	2.293	2.287	2.188	2.115	2.584.243	2.587.662	2.594.764	2.607.102	2.638.984
Personer 65 år og derover	764	785	779	792	776	1.136.063	1.155.991	1.176.271	1.195.215	1.213.327
<b>PERSONER I ALT</b>	<b>5.766</b>	<b>5.656</b>	<b>5.632</b>	<b>5.385</b>	<b>5.049</b>	<b>5.806.044</b>	<b>5.822.731</b>	<b>5.840.008</b>	<b>5.873.372</b>	<b>5.932.802</b>
Heraf indvandrere og efterkommere fra ikke-vestlige lande	2.783	2.671	2.650	2.500	2.294	506.560	516.253	522.635	534.724	579.450
<b>PERSONER, ANDELE</b>										
Andel personer 0-17 år	27,33	26,08	25,85	25,07	23,17	19,99	19,86	19,74	19,61	19,48
Andel personer 18-29 år	18,92	19,50	19,71	19,59	19,57	15,94	15,85	15,68	15,65	15,58
Andel personer 30-64 år	40,50	40,54	40,61	40,63	41,89	44,51	44,44	44,43	44,39	44,48
Andel personer 65 år og derover	13,25	13,88	13,83	14,71	15,37	19,57	19,85	20,14	20,35	20,45

FORBEREDER FIL...

Når fil er downloadet, kan den åbnes.

The screenshot shows the Beboerdata website interface. At the top, there is a navigation bar with 'Beboerdata Landsbyggefonden' and menu items like 'BOLIGSOCIALE DATA', 'STATISTIK', 'VIS KORT', and 'PARALL'. The main content area is green and features a section for 'BYDELSPROJEKT 311 ESBJERG - 19-26'. Below this, there are buttons for 'Antal' and 'Procent', a dropdown menu set to 'Hele landet', and a 'DOWNLOD' button. A 'Downloads' window is open in the top right corner, showing a file named 'Ibf.beboerdata-24-10-2023 (3).xlsx' with an 'Åbn fil' button. A callout box points to this button with the text 'Her åbnes fil.'. Below the main content, there is a table with tabs for 'OVERSICHT', 'BEOBERE', 'ARBEJDE OG INDKOMST', 'SOCIALE FORHOLD', 'UDDANNELSE', and 'PARALLELSAMFUND'. The 'OVERSICHT' tab is active, showing a table with columns for 'Befolkning', 'Afdelingsdata' (years 2019-2023), and 'Hele landet' (years 2019-2023). The table is divided into sections for 'PERSONER' and 'PERSONER, ANDELE'.

OVERSICHT	BEOBERE	ARBEJDE OG INDKOMST	SOCIALE FORHOLD	UDDANNELSE	PARALLELSAMFUND	Afdelingsdata					Hele landet				
						2019	2020	2021	2022	2023	2019	2020	2021	2022	2023
<b>PERSONER</b>															
Personer 0-17 år	1.576	1.475	1.456	1.350	1.170	1.160.382	1.156.137	1.152.995	1.151.729	1.155.838					
Personer 18-29 år	1.091	1.103	1.110	1.055	988	925.356	922.941	915.978	919.326	924.453					
Personer 30-64 år	2.335	2.293	2.287	2.188	2.115	2.584.243	2.587.662	2.594.764	2.607.102	2.638.984					
Personer 65 år og derover	764	785	779	792	776	1.136.063	1.155.991	1.176.271	1.195.215	1.213.327					
<b>PERSONER I ALT</b>	<b>5.766</b>	<b>5.656</b>	<b>5.632</b>	<b>5.385</b>	<b>5.049</b>	<b>5.806.044</b>	<b>5.822.731</b>	<b>5.840.008</b>	<b>5.873.372</b>	<b>5.932.602</b>					
Heraf indvandrere og efterkommere fra ikke-vestlige lande	2.783	2.671	2.650	2.500	2.294	506.560	516.253	522.635	534.724	579.450					
<b>PERSONER, ANDELE</b>															
Andel personer 0-17 år	27,33	26,08	25,85	25,07	23,17	19,99	19,86	19,74	19,61	19,48					
Andel personer 18-29 år	18,92	19,50	19,71	19,59	19,57	15,94	15,85	15,68	15,65	15,58					
Andel personer 30-64 år	40,50	40,54	40,51	40,63	41,89	44,51	44,44	44,43	44,39	44,48					

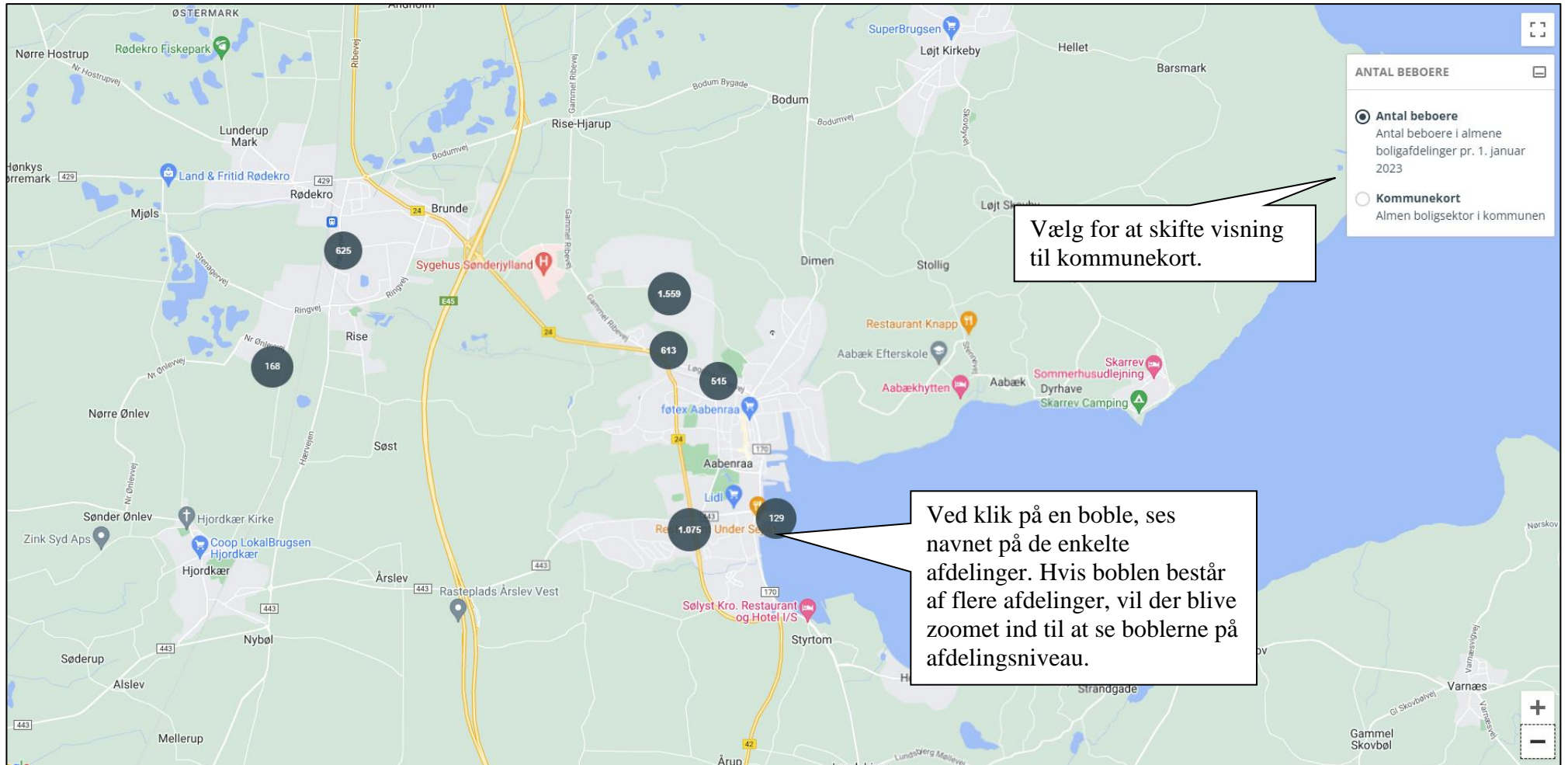


### 3.8 Visning af kort

Punktet **”Vis kort”** i den hvide navigationsbjælke giver mulighed for at se antallet af beboere i de almene boligafdelinger på et danmarkskort, samt nøgletal for de almene beboere på kommuneniveau. Nedenfor ses kortet for **”Antal beboere”**, der vises som standard.



“Antal Beboere” viser antallet af almene beboere i bobler, der viser boligernes beliggenhed i klynger på et kort. Ved at zoome ind på kortet øges detaljeringsgraden, indtil antallet af beboere i de enkelte afdelinger fremgår. Afdelinger der er grupperet pga. diskretionering, vises med samme beliggenhed, svarende til centrum af/gennemsnittet af de enkelte afdelingers geografiske placering. Denne svarer ikke nødvendigvis til en faktisk almen boligafdelings beliggenhed.



Vælges ”**Kommunekort**”, åbnes en undermenu, som giver adgang til at vælge, hvilket nøgletal for de almene beboere i landets kommuner, som vises. Nøgletallene vises i fem intervaller, defineret af Landsbyggefonden, og som derfor ikke kan ændres. Hvert interval vises med sin egen farve på kortet. Vælges en kommune vises det bagvedliggende tal.



### 3.9 Download af Parallelsamfundskriterieværdier

Platformen indeholder desuden parallelsamfundskriterieværdier opgjort pr. 1/12 for de enkelte år, som kan downloades ved at vælge ”**Parallelsamfundskriterieværdier**” i den hvide navigationsbjælke. Herefter er det muligt at downloade filen i excel- eller pdf-format.

The screenshot shows the 'Parallelsamfund' page on the Beboerdata website. The navigation bar at the top includes 'Beboerdata Landsbyggefonden', 'BOLIGSOCIALE DATA', 'STATISTIK', 'VIS KORT', 'PARALLELSAMFUND', and 'HJÆLP'. The main heading is 'Parallelsamfund'. Below the heading, there is a paragraph explaining that the list is published annually on December 1st. Another paragraph states that Landsbyggefonden has calculated the criteria values for 2022 for 198 general housing areas. A third paragraph notes that the data is updated annually. A fourth paragraph explains that the criteria values are calculated based on data from the Danish Statistical Research Service and the Landsbyggefondens Huslejerregister. At the bottom, there is a dropdown menu for the year, currently set to '2022', and two buttons: 'PDF 2022' and 'EXCEL 2022'. Callout boxes provide instructions: 'Vælg "Statistik" for at komme tilbage til oversigten over afdelinger.' points to the 'STATISTIK' menu item; 'Vælg "Parallelsamfund" for at komme til denne side.' points to the 'PARALLELSAMFUND' menu item; 'Vælg år fra drop-down liste.' points to the year dropdown menu; and 'Vælg mellem download som PDF eller EXCEL.' points to the 'PDF 2022' and 'EXCEL 2022' buttons.

Beboerdata Landsbyggefonden

BOLIGSOCIALE DATA STATISTIK VIS KORT PARALLELSAMFUND HJÆLP

Vælg ”**Statistik**” for at komme tilbage til oversigten over afdelinger.

Vælg ”**Parallelsamfund**” for at komme til denne side.

## Parallelsamfund

Hvert år den 1. december offentliggør boligministeren i henhold til almenboligloven en liste over parallelsamfund (tidligere ghettoområder), omdannelsesområder (tidligere hårde ghettoområder) og udsatte boligområder.

Landsbyggefonden har opgjort kriterieværdierne pr. 1. december 2022 for almene boligafdelinger, der indgår i de 198 boligområder, som Indenrigs- og Boligministeriet løbende monitorerer. De 198 almene boligområder indeholder de almene boligområder, der enten er på listen over parallelsamfund, listen over udsatte boligområder eller listen over boligområder, hvor reglerne om kombineret udlejning kan anvendes pr. 1. december 2022.

Tallene opdateres hvert år.

Kriterieværdierne er beregnet på baggrund af data fra Danmarks Statistiks Forskningservice og Landsbyggefondens Huslejerregister. Bolig- og Planstyrelsen har oplyst hvilke almene boligafdelinger, der indgår i det enkelte boligområde.

Kriterieværdierne kan hentes i en samlet PDF eller Excel-fil her:

Vælg år fra drop-down liste.

PDF 2022 EXCEL 2022

Vælg mellem download som PDF eller EXCEL.

### 3.10 Boligsociale data

Vælges "Se boligsociale data" efter korrekt login med MitID, kan man her vælge Helhedsplan. Man kan herefter vælge at se data for en samlet helhedsplan, eller data fra udvalgte afdelinger, der indgår i helhedsplanen. Det er ikke muligt at vælge afdelinger fra flere forskellige helhedsplaner på samme tid.

The screenshot shows the Beboerdata web interface for Landsbyggefonden. The top navigation bar includes "BOLIGSOCIALE DATA", "STATISTIK", "VIS KORT", "PARALLELSAMFUND", and "HJÆLP". A search bar contains "H101 - Bydelsprojekt 311 Esbjerg". A filter dropdown is set to "Filtrer søgeresultat" and a "NULSTIL" button is visible.

The main table has the following columns: LBF nummer, Organisation, Afdelingsnavn, Diskretionering, Antal boliger, Byggeriart, and Kommune. The table is titled "PROJEKT 311 ESBJERG - 19-26".

LBF nummer	Organisation	Afdelingsnavn	Diskretionering	Antal boliger	Byggeriart	Kommune
PROJEKT 311 ESBJERG - 19-26						
	Andels Bolig- og Byggeföreningen af 1932	5, Præstebakken			Etage	Esbjerg
	Andels Bolig- og Byggeföreningen af 1932	6, Tinghøjen		184	Etage	Esbjerg
	Andels Bolig- og Byggeföreningen af 1932	8, Hedegårdene		489	Etage	Esbjerg
<input checked="" type="checkbox"/>	H101	Andels Bolig- og Byggeföreningen af 1932		96	Etage	Esbjerg
<input checked="" type="checkbox"/>	H101	Esbjerg almennyttige Boligselskab		274	Etage	Esbjerg
<input checked="" type="checkbox"/>	H101	Esbjerg almennyttige Boligselskab		190	Etage	Esbjerg
<input checked="" type="checkbox"/>	H101	Ungdomsbo		282	Etage	Esbjerg
<input checked="" type="checkbox"/>	H101	Ungdomsbo		270	Etage	Esbjerg
<input checked="" type="checkbox"/>	H101	Ungdomsbo		84	Etage	Esbjerg
<input type="checkbox"/>	H101	Ungdomsbo		225	Etage	Esbjerg
<input type="checkbox"/>	H101	Ungdomsbo		200	Tæt/lavt	Esbjerg
<input type="checkbox"/>	H101	Boligforeningen Fremad		200	Tæt/lavt	Esbjerg

Callouts in the image provide the following instructions:

- "Klik her for at vælge helhedsplan." (Click here to select the overall plan.)
- "Vælg afdelinger der ønskes data for ved at markere feltet. Vælges flere afdelinger, vises deres data summeret." (Select departments for which you want data by marking the field. If more departments are selected, their data is summed.)
- "Det er muligt at sortere de enkelte kolonner, fx efter afdelingsnavn." (It is possible to sort the individual columns, for example by department name.)
- "Nulstil søgningen og fjern markering fra alle afdelinger." (Reset the search and remove the selection from all departments.)
- "Dan tabellen for de valgte afdelinger." (Generate the table for the selected departments.)

At the bottom, a "DINE VALGTE AFDELINGER" section shows a list of selected departments: 5, Præstebakken, 6, Tinghøjen, 8, Hedegårdene, 30, Kvaglundparken, Skoleparken II, Lykkegårdparken, 6, Syrenparken, 8, Ringparken I, and 13, Ringparken II. A green "DAN TABEL" button is located at the bottom right.



### 3.11 Dan tabeller

Når de ønskede afdelinger er valgt i søgebilledet, vælges **"Dan tabel"**, hvorefter "Boligsociale data" vises.

Her downloades tabellen i en samlet excel-fil. (se afsnit 4.2)

**Beboerdata** Landsbyggefonden

BOLIGSOCIALE DATA STATISTIK VIS KORT PARALLELSAM

Boligforeningen AAB (Københavns Kommune)

VALGTE AFDELINGER: 37

RET SØGNING

Antal Procent Tabel Graf Di...

Hele landet DOWNLOAD

Øverst vises alle afdelinger, der er valgt. Dette kan løbende ændres ved brug af "Ret Søgning".

Tabellens navn.

"Boligsociale data" kan ikke vises med **Antal**. Derfor er knappen fastlåst.

5 års tidsserie for valgte afdelinger og derefter valgte benchmark (her 'Hele landet').

BOLIGSOCIALE DATA	Afdelingsdata					Hele landet				
	2018	2019	2020	2021	2022	2018	2019	2020	2021	2022
Heraf andel 1-2 årige med dagtilbudstilknytning	95,65	93,75	96,72	87,72	-	86,6	86,6	86,6	86,6	86,6
Heraf andel 3-5 årige med dagtilbudstilknytning	92,59	94,12	96,15	80,00	-	82,1	82,1	82,1	82,1	82,1
Heraf andel 3-5 årige med dagtilbudstilknytning	97,62	93,62	97,14	93,75	-	89,8	89,8	89,8	89,8	89,8
Andel 15-29 årige, der er sigtet mindst én gang	3,26	-	5,78	3,23	2,94	2,07	2,19	2,06	1,77	1,83
Andel 15-29 årige, der hverken er i gang med en uddannelse eller er i beskæftigelse	18,92	20,31	15,34	12,50	-	15,50	15,45	13,88	12,15	-
Andel 18-29 årige, der har grundskole som højeste fuldførte uddannelse og ikke er i gang med en uddannelse	16,31	16,00	14,60	16,11	19,88	14,11	13,84	13,13	13,04	12,91
Andel 18-29 årige, der har gennemført en uddannelse højere end grundskole	61,70	70,00	67,88	67,11	68,67	71,06	71,66	71,71	72,11	73,35
Andel 18-29 årige, som i løbet af året har afbrudt en uddannelse og ikke påbegyndt en ny uddannelse	-	12,12	6,15	5,80	10,00	5,91	5,93	5,58	5,92	6,24
Andel af beboere 18-64 år, der er uden tilknytning til arbejdsmarked og uddannelse	22,73	-	22,40	20,30	-	13,24	13,00	13,91	13,12	-
Karaktergennemsnit i dansk og matematik for 9. klasse elever	5,60	-	6,30	6,33	7,42	7,14	7,20	7,40	8,00	7,90
Andel elever med gennemsnit på mindst 2,0 i både dansk og matematik ved afgangsprøve i 9. klasse	91,4	91,4	100,00	83,33	100,00	95,17	95,61	96,86	98,43	98,48

Boligorganisation	Afdelings	2019	KV21	KV17	EV19	FV19	KV21				
Boligforeningen AAB	37	Kommune	0049037	58,3	57,6	77,2	51,6	70,8	66,1	84,6	67,0

Note 1: Data vedr. valg er opdateret den 16. februar 2023.  
 Note 2: Data om beskæftigelse og dagtilbud for 2022 er ikke offentliggjort.

Det er muligt at vælge "Boligsociale data", hvis man er inde på "Statistik", ligesom det er muligt at vælge "Statistik" for at komme tilbage til oversigten.

**Beboerdata** Landsbyggefonden

BOLIGSOCIALE DATA STATISTIK VIS KORT PARALLELSAMFUND HJÆLP

Boligforeningen AAB (Københavns Kommune)  
VALGTE AFDELINGER: 37  
RET SØGNING

Antal Procent Tabel Graf Diagram

Hele landet DOWNLOAD

Vælg "Boligsociale Data" for at komme ind på oversigten over boligsociale data.

Vælg "Statistik" for at komme tilbage til oversigten over afdelinger.

BOLIGSOCIALE DATA, PROCENT	Afdelingsdata					Hele landet				
	2018	2019	2020	2021	2022	2018	2019	2020	2021	2022
Andel 1-5 årige med dagtilbudstilknytning	95,65	93,75	96,72	87,72	-	86,63	86,13	85,38	85,30	-
Heraf andel 1-2 årige med dagtilbudstilknytning	92,59	94,12	96,15	80,00	-	82,14	81,24	80,23	80,57	-
Heraf andel 3-5 årige med dagtilbudstilknytning	97,62	93,62	97,14	93,75	-	89,80	89,48	88,82	88,42	-
Andel 15-29 årige, der er sigtet mindst én gang	3,26	-	5,78	3,23	2,94	2,07	2,19	2,06	1,77	1,83
Andel 15-29 årige, der hverken er i gang med en uddannelse eller er i beskæftigelse	18,92	20,31	15,34	12,50	-	15,50	15,45	13,88	12,15	-
Andel 18-29 årige, der har grundskole som højeste fuldførte uddannelse og ikke er i gang med en uddannelse	16,31	16,00	14,60	16,11	19,88	14,11	13,84	13,13	13,04	12,91
Andel 18-29 årige, der har gennemført en uddannelse højere end grundskole	61,70	70,00	67,88	67,11	68,67	71,06	71,66	71,71	72,11	73,35
Andel 18-29 årige, som i løbet af året har afbrudt en uddannelse og ikke påbegyndt en ny uddannelse	-	12,28	6,15	5,80	10,00	5,91	5,93	5,58	5,92	6,24
Andel af beboere 18-64 år, der er uden tilknytning til arbejdsmarked og uddannelse	22,73	22,94	22,40	20,30	-	13,24	13,00	13,91	13,12	-
Karaktergennemsnit i dansk og matematik for 9. klasse elever	5,60	6,76	6,30	6,33	7,42	7,14	7,20	7,40	8,00	7,90
Andel elever med gennemsnit på mindst 2,0 i både dansk og matematik ved afgangsprøve i 9. klasse	91,67	92,86	100,00	83,33	100,00	95,17	95,61	96,86	98,43	98,48

Valgdeltagelse				Afdelingsdata				Hele landet			
Boligorganisation	Afdelingsnavn	Kommune	LBFNr	KV17	EV19	FV19	KV21	KV17	EV19	FV19	KV21
Boligforeningen AAB	37	Københavns Kommune	0049037	58,3	57,6	77,2	51,6	70,8	66,1	84,6	67,0

Note 1: Data vedr. valg er opdateret den 16. februar 2023.  
Note 2: Data om beskæftigelse og dagtilbud for 2022 er ikke offentliggjort.


### 3.12 Download af tabeller i Excel-format

For at hente tabellen i en excelfil, vælges **"Download"**. Herefter forberedes filen til download. Dette angives i et pop-up vindue nederst på siden med beskeden "Forbereder fil", indtil tabelsættet er klar til download. Når filen er klar, kan den åbnes eller gemmes lokalt.

The screenshot shows the Beboerdata website interface. At the top, there is a navigation bar with 'Beboerdata' and 'Landsbygefælled' on the left, and 'BOUDATA', 'STATISTIK', 'Vejkort', 'PARALLELSAMFUND', and 'HJÆLP' on the right. Below this is a green header area with the title 'BYDELSPROJEKT 301 ESRBJERG - 19-26'. Underneath, there are buttons for 'Hjem', 'Projekt', 'Data', 'Graf', and 'Diagram'. A dropdown menu is set to 'Hvile landsby' and a 'DOWNLOAD' button is visible. The main content area displays a table titled 'BOUDATA, PROCENT' with columns for 'Udviklingsplan' and 'Hvile landsby' across years 2016 to 2022. The table contains various housing categories and their corresponding percentages. At the bottom right, a 'FORBEREDER FIL...' message is shown in a light grey box.

	Udviklingsplan					Hvile landsby				
	2016	2019	2024	2027	2032	2016	2019	2024	2027	2032
Andel 1-2 årsige med teglbeholdning	92,42	92,59	92,94	92,75	-	92,55	92,73	92,99	92,90	-
Andel andel 1-2 årsige med teglbeholdning	92,72	91,94	92,42	91,72	-	92,14	91,24	90,25	90,27	-
Andel andel 3-6 årsige med teglbeholdning	92,24	91,44	92,27	92,26	-	92,40	92,49	92,00	92,40	-
Andel 10-20 årsige, der er riget med en gang	6,87	6,22	10,76	6,61	8,24	2,87	2,78	2,76	1,77	1,84
Andel 10-20 årsige, der kun har en (gang med en udlejet eller en) beboelse	28,21	32,33	28,28	28,59	-	19,20	19,46	19,26	12,15	-
Andel 10-20 årsige, der har grundskole med fælles fælles udlejet og ikke en gang med en udlejet	40,40	41,28	27,71	28,46	26,20	14,11	13,94	13,13	13,04	13,81
Andel 10-20 årsige, der har gemmen en udlejet fælles fælles og grundskole	41,02	40,23	41,22	42,14	42,72	11,06	11,06	11,11	12,11	12,22
Andel 10-20 årsige, der er i et af dem der aflever en udlejet og ikke påbegyndt en ny udlejet	6,87	11,11	11,11	11,22	11,24	2,91	3,90	3,26	3,90	5,24
Andel af beboere 10-20 år, der er uden tilgang til arbejdsmarked og udlejet	48,72	45,12	45,42	39,26	-	13,24	13,00	13,00	13,12	-
Førstegangsrent i størrelse og størrelse for 5 års leje	6,11	4,72	4,22	4,26	5,22	7,14	7,20	7,40	6,00	7,40
Andel af beboere med gemmen på andel 10-20 år, der er uden tilgang til arbejdsmarked og afleveret i 5 år	82,22	82,22	81,22	81,12	82,22	82,77	82,81	82,22	82,40	82,40

Når fil er downloadet, kan den åbnes.


Beboerdata Landsbyggefonden

BOLIGSOCIALE DATA
STATISTIK
VIS KORT
PARALL

Downloads

lbf.beboerdata-24-10-2023 (4).xlsx  
[Åbn fil](#)

**BYDELSPROJEKT 311 ESBJERG - 19-26**

VALGTE AFDELINGER:

**Andels Bolig- og Byggeföreningen af 1932 (Esbjerg Kommune):** 5, Præstebakken, 6, Tinghøjen, 8, Hedegårdene og 30, Kvaglundparken

**Esbjerg almennyttige Boligselskab (Esbjerg Kommune):** Skoleparken II og Lykkegårdparken

**Ungdomsbo (Esbjerg Kommune):** 6, Syrenparken, 8, Ringparken I, 13, Ringparken II, 14, Ringparken III + IV og 18, Ringparken V

**Boligforeningen Fremad (Esbjerg Kommune):** 4, Hedelundsparken

Antal
Procent

Tabel
Graf
Diagram

Hele landet

↓ DOWNLOAD

RET SØGNING

BOLIGSOCIALE DATA
<
>

**BOLIGSOCIALE DATA, PROCENT**

	Afdelingsdata					Hele landet				
	2018	2019	2020	2021	2022	2018	2019	2020	2021	2022
Andel 1-5 årige med dagtilbudstilknytning ⓘ	92,66	95,09	93,63	91,71	-	86,63	86,13	85,38	85,30	-
Heraf andel 1-2 årige med dagtilbudstilknytning ⓘ	87,23	93,33	93,90	89,86	-	82,14	81,24	80,23	80,57	-
Heraf andel 3-5 årige med dagtilbudstilknytning ⓘ	95,27	96,20	93,44	92,92	-	89,80	89,48	88,82	88,42	-
Andel 15-29 årige, der er sigtet mindst én gang	5,18	4,34	8,14	6,60	3,98	2,07	2,19	2,06	1,77	1,83
Andel 15-29 årige, der hverken er i gang med en uddannelse eller er i beskæftigelse ⓘ	31,46	27,57	25,40	21,83	-	15,50	15,45	13,88	12,15	-
Andel 18-29 årige, der har grundskole som højeste fuldførte uddannelse og ikke er i gang med en uddannelse	35,51	32,26	30,04	29,52	27,57	14,11	13,84	13,13	13,04	12,91
Andel 18-29 årige, der har gennemført en uddannelse højere end grundskole	48,82	49,78	51,02	53,60	57,74	71,06	71,66	71,71	72,11	73,35
Andel 18-29 årige, som i løbet af året har afbrudt en uddannelse og ikke påbegyndt en ny uddannelse	9,32	6,72	7,94	7,10	9,96	5,91	5,93	5,58	5,92	6,24
Andel af beboere 18-64 år, der er uden tilknytning til arbejdsmarked og uddannelse ⓘ	42,30	38,53	38,30	36,25	-	13,24	13,00	13,91	13,12	-

Her åbnes fil.

Filen er opdelt i separate faner med visninger i både nominelle/hele tal og i procent samt med evt. noter.  
 Der vises 10-årige tidsserier for "Afdelingen", "Hele landet", "Kommunen", "Almene boliger i kommunen" og "Almene boliger hele landet".

	A	B	C	D	E	F	G	H	I	J	K	L	M	N	O	P
7	<b>Boligsociale data</b>															
8																
9		Afdelingsdata										Hele landet				
10		2013	2014	2015	2016	2017	2018	2019	2020	2021	2022	2013	2014	2015	2016	2017
11	Andel 1-5 årige med dagtilbudstilknytning	-	-	-	-	92,07%	92,66%	95,09%	93,63%	91,71%	-	-	-	-	-	86,88%
12	Heraf andel 1-2 årige med dagtilbudstilknytning	-	-	-	-	86,29%	87,23%	93,33%	93,90%	89,86%	-	-	-	-	-	82,16%
13	Heraf andel 3-5 årige med dagtilbudstilknytning	-	-	-	-	96,07%	95,27%	96,20%	93,44%	92,92%	-	-	-	-	-	90,13%
14	Andel 15-29 årige, der er sigtet mindst én gang	5,28%	5,68%	4,90%	6,58%	6,63%	5,18%	4,34%	8,14%	6,60%	3,98%	2,43%	2,44%	2,08%	1,99%	1,94%
15	Andel 15-29 årige, der hverken er i gang med en uddannelse eller er i beskæftigelse	31,87%	29,60%	33,94%	33,43%	32,58%	31,46%	27,57%	25,40%	21,83%	-	16,41%	16,10%	16,58%	16,79%	16,14%
16	Andel 18-29 årige, der har grundskole som højeste fuldførte uddannelse og ikke er i gang	35,99%	34,20%	35,98%	37,69%	38,36%	35,51%	32,26%	30,04%	29,52%	27,57%	15,43%	14,83%	15,07%	15,09%	14,74%
17	Andel 18-29 årige, der har gennemført en uddannelse højere end grundskole	41,99%	43,77%	44,83%	44,36%	45,45%	48,82%	49,78%	51,02%	53,60%	57,74%	63,80%	65,60%	67,18%	69,34%	70,18%
18	Andel 18-29 årige, som i løbet af året har afbrudt en uddannelse og ikke påbegyndt en ny	-	10,20%	8,53%	7,71%	8,68%	9,32%	6,72%	7,94%	7,10%	9,96%	-	6,13%	6,88%	6,39%	6,32%
19	Andel af beboere 18-64 år, der er uden tilknytning til arbejdsmarked og uddannelse	45,13%	44,83%	46,04%	45,66%	44,12%	42,30%	38,53%	38,30%	36,25%	-	15,43%	14,86%	14,61%	14,23%	13,75%
20	Karaktergennemsnit i dansk og matematik for 9. klasse elever	-	-	5,7	6,0	5,7	5,2	4,7	4,8	6,1	6,5	-	-	-	7,2	7,2
21	Andel elever med gennemsnit på mindst 2,0 i både dansk og matematik ved afgangsprøve	-	-	80,00%	90,67%	88,89%	66,04%	72,41%	86,30%	91,55%	97,10%	-	-	95,66%	95,41%	94,05%
22	Anmærkning: Celler med værdien "-" er diskretionerede celler, da disse celler enten er blanke eller indeholder mellem 0 og 3 observationer. Indholdet i de diskretionerede celler indgår ikke i summerne pga. sekundær diskretionering.															
23	Valgdeltagelse				Afdelingsdata				Hele landet				Kommunen			
24	Boligorganisation	Afdelingsnavn	Kommune	LBFNr	KV17	EV19	FV19	KV21	KV17	EV19	FV19	KV21	KV17	EV19	FV19	KV21
25	Andels Bolig- og Byggeforeningen af 1932	5, Præstebakken	Esbjerg Kommune	0003005	44,00%	48,00%	70,40%	40,40%	70,80%	66,10%	84,60%	67,00%	69,10%	60,50%	82,20%	64,20%
26	Andels Bolig- og Byggeforeningen af 1932	6, Tinghøjen	Esbjerg Kommune	0003006	47,50%	32,20%	65,50%	42,40%	70,80%	66,10%	84,60%	67,00%	69,10%	60,50%	82,20%	64,20%
27	Andels Bolig- og Byggeforeningen af 1932	8, Hedegårdene	Esbjerg Kommune	0003008	43,30%	39,60%	58,20%	34,70%	70,80%	66,10%	84,60%	67,00%	69,10%	60,50%	82,20%	64,20%
28	Andels Bolig- og Byggeforeningen af 1932	30, Kvaglundparken	Esbjerg Kommune	0003030	45,70%	36,10%	55,80%	48,10%	70,80%	66,10%	84,60%	67,00%	69,10%	60,50%	82,20%	64,20%
29	Esbjerg almennyttige Boligselskab	Skoleparken II	Esbjerg Kommune	0234005	56,20%	43,60%	67,70%	44,40%	70,80%	66,10%	84,60%	67,00%	69,10%	60,50%	82,20%	64,20%
30	Esbjerg almennyttige Boligselskab	Lykkegårdparken	Esbjerg Kommune	0234006	49,40%	32,70%	63,80%	39,20%	70,80%	66,10%	84,60%	67,00%	69,10%	60,50%	82,20%	64,20%
31	Ungdomsbo	6, Syrenparken	Esbjerg Kommune	0378006	53,30%	55,40%	73,40%	46,90%	70,80%	66,10%	84,60%	67,00%	69,10%	60,50%	82,20%	64,20%
32	Ungdomsbo	8, Ringparken I	Esbjerg Kommune	0378008	41,90%	41,80%	65,20%	34,80%	70,80%	66,10%	84,60%	67,00%	69,10%	60,50%	82,20%	64,20%
33	Ungdomsbo	13, Ringparken II	Esbjerg Kommune	0378013	47,90%	57,80%	69,70%	45,80%	70,80%	66,10%	84,60%	67,00%	69,10%	60,50%	82,20%	64,20%
34	Ungdomsbo	14, Ringparken III + IV	Esbjerg Kommune	0378014	38,10%	36,30%	60,10%	33,90%	70,80%	66,10%	84,60%	67,00%	69,10%	60,50%	82,20%	64,20%
35	Ungdomsbo	18, Ringparken V	Esbjerg Kommune	0378018	49,60%	45,90%	70,90%	39,90%	70,80%	66,10%	84,60%	67,00%	69,10%	60,50%	82,20%	64,20%
36	Boligforeningen Fremad	4, Hedelundsparken	Esbjerg Kommune	0686004	63,50%	49,50%	78,80%	57,80%	70,80%	66,10%	84,60%	67,00%	69,10%	60,50%	82,20%	64,20%
37	Anmærkning: Celler med værdien "-" er diskretionerede celler, da disse celler enten er blanke eller indeholder mellem 0 og 3 observationer. Indholdet i de diskretionerede celler indgår ikke i summerne pga. sekundær diskretionering.															
38	Note 1: Data vedr. valg er opdateret den 16. februar 2023.															
39	Note 2: Data om beskæftigelse og dagtilbud for 2022 er ikke offentliggjort.															
40																
41																
42																
43																
44																
45																
46																

## 4. Vejledning

Denne brugervejledning samt notat om datagrundlag og beregningsforudsætninger kan findes under funktionen "Hjælp".

## 5. Yderligere information og kontakt

Landsbyggefondens  
Studiestræde 50  
1554 København V  
E-mail-adresse: [lbf@lbf.dk](mailto:lbf@lbf.dk)  
Telefon 3376 2000

Særligt henvises til Landsbyggefondens Afdeling for Almen Analyse Kasper Marc Rose-Nielsen, telefon 3376 2191, mail [krm@lbf.dk](mailto:krm@lbf.dk) eller Morten Biering telefon, telefon 3376 2005, mail [mbi@lbf.dk](mailto:mbi@lbf.dk).